



Funded by
the European Union



รายงานความก้าวหน้า

การดำเนินงานวันที่ 1 กุมภาพันธ์ – 30 ตุลาคม พ.ศ. 2566

โครงการนำร่อง

“พัฒนาเมืองแบบร่วมคิด ร่วมทำ บนฐานระบบนิเวศ”

ภายใต้

โครงการประชาสังคมร่วมแรงเพื่อเปลี่ยนแปลงเมือง
สนับสนุนโดยสหภาพยุโรป

จัดทำโดย

มูลนิธิชุมชนอีสาน



Funded by
the European Union



รายงานความก้าวหน้าการดำเนินงานโครงการนำร่อง “พัฒนาเมืองแบบร่วมคิด ร่วมทำ บนฐานระบบนิเวศ”

1. ภาพรวมการดำเนินโครงการนำร่องที่ดำเนินงานจริงเทียบกับที่ได้วางแผนไว้

ตารางที่ 1 ความก้าวหน้าเทียบกับแผนการดำเนินโครงการนำร่องตามกรอบระยะเวลา (ช่วง 1 กุมภาพันธ์ – 30 ตุลาคม 2566)

กิจกรรม	เดือน (ไม่เกิน 11 เดือน)											ความก้าวหน้า (หากกิจกรรมใดไม่ได้ทำ/ล่าช้า ไม่ตรงตามแผน ให้ระบุเหตุผล ปัญหาและอุปสรรค พร้อมแจ้ง กำหนดการใหม่ที่จะแล้วเสร็จ)
	ก.พ	มี.ค	เม.ย	พ.ค	มิ.ย	ก.ค	ส.ค	ก.ย	ต.ค	พ.ย	ธ.ค	
1.การสร้างทีม วิเคราะห์ผู้มีส่วนได้เสีย	√	√	√	√	√							ล่าช้ากว่ากำหนด เนื่องจากมีการเปลี่ยนแปลง คณะทำงานพื้นที่ และการเลือกตั้งทั่วไป
2.การจัดทำผังระบบนิเวศพื้นที่เมือง												จะดำเนินการ ช่วง ก.ค.-ก.ย.
3.การจัดทำภาพอนาคต						√						
4.การจัดทำธรรมนูญชุมชนชุมชน							√	√	√			
5.ผลักดันเชิงนโยบายและสื่อสารสาธารณะ										√		

หมายเหตุ: แดงสีฟ้า คือช่วงระยะเวลาในการรายงานความก้าวหน้า



Funded by
the European Union



2. สรุปผลการดำเนินโครงการนำร่อง ตามกิจกรรมที่เสนอในข้อเสนอโครงการนำร่อง “พัฒนาเมืองแบบร่วมคิด ร่วมทำ บนฐานระบบนิเวศ” (การดำเนินงานช่วง 1 กุมภาพันธ์ – 30 ตุลาคม 2566)

2.1. แผนงานที่ 1 การสร้างทีม สร้างภาคีเครือข่าย พัฒนาศักยภาพ และวิเคราะห์ผู้มีส่วนได้ส่วนเสีย

ผลการดำเนินงาน

พื้นที่โคกแมงเงา : ได้มีการประชุมคณะทำงานเพื่อชี้แจงโครงการและวิเคราะห์บทบาทผู้มีส่วนร่วมในการขับเคลื่อนงาน ด้วยพื้นที่โคกแมงเงา ได้มีการเปลี่ยนแปลงคณะทำงานพื้นที่ เนื่องจากจากหัวหน้าคณะทำงานเดิมได้เสียชีวิตลง จึงเล็งเห็นความสำคัญในการค้นหาแกนนำทำงาน สร้างความเข้าใจการทำงาน โดยมีการนำเสนอความเป็นมาโครงการ SUCCESS อีสาน และกิจกรรมพื้นที่โคกแมงเงา ที่มีความสำคัญ วัตถุประสงค์ กลุ่มเป้าหมาย แผนงาน การมีส่วนร่วมจากหน่วยงานต่างๆและผู้มีส่วนได้ส่วนเสียในพื้นที่ รวมถึงการร่วมหารือ แลกเปลี่ยนแนวทางการขับเคลื่อนงานร่วมกันในพื้นที่ ผ่านกิจกรรมในโครงการฯ

ผลที่ได้ คือ เกิดความเข้าใจเป้าหมายโครงการ และแผนงานต่างๆ รวมถึงบทบาทในการขับเคลื่อนงาน, เกิดกลไกคณะทำงานร่วมกัน โดยมีองค์ประกอบของผู้นำชุมชน คนรุ่นใหม่ ผู้มีส่วนได้ส่วนเสียในชุมชน, หน่วยงานที่เกี่ยวข้อง และภาคีต่างๆ เข้าในแนวทางการทำงาน ร่วมสนับสนุนการขับเคลื่อนและเป็นพี่เลี้ยง

พื้นที่สระใคร : ประชุมคณะทำงานพื้นที่สระใคร เพื่อสร้างความเข้าใจในการทำงาน วิเคราะห์ข้อมูลชุมชน และการวิเคราะห์ผู้มีส่วนได้ส่วนเสีย โดยทบทวนรายละเอียดโครงการ ที่มีความสำคัญ วัตถุประสงค์ กลุ่มเป้าหมาย แผนงาน งบประมาณ การแบ่งบทบาทหน้าที่ ออกแบบวิธีการประสานงาน กลุ่มเป้าหมาย ภาคีเครือข่ายต่างๆในชุมชน วิเคราะห์ข้อมูลชุมชนมิติต่างๆ ที่อาจได้รับผลกระทบจากการเข้าสู่นโยบายเขตพื้นที่เศรษฐกิจพิเศษ และการแสวงหาแนวร่วมในการดำเนินกิจกรรมอนุรักษ์สิ่งแวดล้อมด้านการเตรียมพร้อมและเพิ่มพูนศักยภาพชุมชนต่อการเปลี่ยนแปลงสภาพภูมิอากาศปี 2566 ร่วมกับ หน่วยงานราชการ องค์กรชุมชน ตลอดจนชาวบ้านผู้มีส่วนได้เสีย

ผลที่ได้ คือ เกิดกลไกการทำงานร่วมกัน, ข้อมูลชุมชนมิติต่างๆ ที่อาจได้รับผลกระทบจากการเข้าสู่นโยบายเขตพื้นที่เศรษฐกิจพิเศษ และด้านอื่นๆที่เกี่ยวข้องกับชุมชน, หน่วยงานราชการ องค์กรชุมชน ตลอดจนชาวบ้านผู้มีส่วนได้เสีย มีความเข้าใจภาพรวมโครงการ และมีความร่วมมือกัน เกิดแนวทางการขับเคลื่อนงานร่วมกัน

2.2. แผนงานที่ 2 การจัดทำผังระบบนิเวศพื้นที่เมือง

ผลการดำเนินงาน

2.3. แผนงานที่ 3 การจัดทำภาพอนาคตเพื่อการวางแผนจัดการทรัพยากรธรรมชาติและสิ่งแวดล้อม

ผลการดำเนินงาน

2.4. แผนงานที่ 4 การจัดทำธรรมนูญชุมชนชุมชน

ผลการดำเนินงาน

2.5. แผนงานที่ 4 ผลักดันเชิงนโยบายและสื่อสารสาธารณะ

ผลการดำเนินงาน

3. สรุปปัญหา อุปสรรค และแนวทางการแก้ปัญหา โครงการนำร่อง “พัฒนาเมืองแบบร่วมคิด ร่วมทำ บนฐานระบบนิเวศ” (การดำเนินงานช่วง 1 กุมภาพันธ์ – 30 ตุลาคม 2566)

ปัญหาและอุปสรรคที่พบจากการดำเนินโครงการนำร่อง

- 1) การจัดทำข้อเสนอโครงการนำร่องล่าช้า เนื่องจากมีการปรับแก้แบบฟอร์มโครงการ, การใช้เวลาในการปรับแก้ตามข้อเสนอแนะ, การหาองค์กรรับทุน



Funded by
the European Union



- 2) ชุมชน/แกนนำติดกิจกรรมหรือภารกิจหลัก เช่น งานบุญประเพณีต่างๆ กิจกรรมการเลือกตั้ง ส่งผลระยะเวลาการทำงานไม่เป็นไปตามที่กำหนด
- 3) แกนนำคณะทำงานพื้นที่โคกแมงเงาเสียชีวิต ส่งผลให้กิจกรรมหยุดชะงัก เนื่องจากไม่มีหัวหน้าทีมในการขับเคลื่อนงาน

แนวทางการแก้ปัญหา

- 1) การจัดทำข้อเสนอโครงการและหาองค์กรรับทุน ทาง TEI และ CSNM ช่วยปรับแก้รายละเอียดเบื้องต้นเพื่อความรวดเร็วก่อนส่งให้ แกนนำพื้นที่ช่วยดูรายละเอียด และช่วยติดต่อหาองค์กรรับทุน ตามข้อกำหนดของ TEI
- 2) ปรับระยะเวลาและรูปแบบกิจกรรมให้เหมาะสม
- 3) ประชุมหารือร่วมกับแกนนำชุมชน ผู้มีส่วนได้เสีย หน่วยงานที่เกี่ยวข้องในพื้นที่ เพื่อค้นหาแกนนำกระทำงาน และสร้างความเข้าใจรายละเอียดแผนงานต่างๆ เพื่อขับเคลื่อนงานต่อไป



Funded by
the European Union



4. การดำเนินกิจกรรมโครงการนำร่อง “พัฒนาเมืองแบบร่วมคิด ร่วมทำ บนฐานระบบนิเวศ”(การดำเนินงานช่วง 1 กุมภาพันธ์ – 30 ตุลาคม 2566)
ตารางที่ 2 ภาพรวมการดำเนินงานของโครงการนำร่อง (แนบรายงานการประชุม รายชื่อผู้เข้าร่วมของการประชุมแต่ละครั้งในเอกสารแนบที่ 1)

หัวข้อกิจกรรมตามกรอบระยะเวลา (ครั้งที่.../จำนวนครั้งทั้งหมด) สอดคล้องกับกรอบระยะเวลาที่รายงาน	จำนวน (คน)							
	ผู้เข้าร่วมทั้งหมด	ผู้หญิง	ภาคประชาสังคม	ผู้หญิง (ภาคประชาสังคม)	เทศบาล	ภาครัฐ	ภาควิชาการ	ภาคธุรกิจ/สื่อมวลชน
แผนงานที่ 1 การสร้างทีม สร้างภาคีเครือข่าย พัฒนาศักยภาพ และวิเคราะห์ผู้มีส่วนได้ส่วนเสีย								
วันที่ 20 กุมภาพันธ์ 2566 1.1 ประชุมคณะทำงาน (ครั้งที่ 1/2) สระใคร สถานที่.....	ผู้เข้าร่วมทั้งหมด = 11 คน คณะทำงานโครงการ 5คน CSNM = - คน	7 คน	10 คน 1 องค์กร	7 คน	..คน ..เทศบาล	คน หน่วยงาน	1 คน 1 หน่วยงาน	..คน ..สื่อ
วันที่ 18 มีนาคม 2566 1.1 ประชุมคณะทำงาน (ครั้งที่ 2/2) สระใคร สถานที่.....	ผู้เข้าร่วมทั้งหมด = 11 คน คณะทำงานโครงการ 5คน CSNM = - คน	7 คน	10 คน 1 องค์กร	7 คน	..คน ..เทศบาล	คน หน่วยงาน	1 คน 1 หน่วยงาน	..คน ..สื่อ
วันที่ 8 มิถุนายน 2566 1.1 ประชุมคณะทำงาน (ครั้งที่ 1/2) โคนงแงเงา สถานที่ กศน. ต.มีชัย อ.เมือง จ.หนองคาย	ผู้เข้าร่วมทั้งหมด = 14 คน คณะทำงานโครงการ 4คน CSNM = 4 คน	5 คน	9 คน 1 องค์กร	4 คน	..คน ..เทศบาล	1 คน 1 หน่วยงาน	4 คน 1 หน่วยงาน	..คน ..สื่อ
วันที่ 20 มิถุนายน 2566 1.1 ประชุมคณะทำงาน (ครั้งที่ 2/2) โคนงแงเงา สถานที่.....	ผู้เข้าร่วมทั้งหมด = 18 คน คณะทำงานโครงการ 4คน CSNM = 3 คน	10 คน	12 คน 7 องค์กร	8 คน	2 คน 1เทศบาล	1 คน 1 หน่วยงาน	3 คน 1 หน่วยงาน	..คน ..สื่อ
วันที่/...../..... 1.2 ประชุมทีมเพื่อติดตามผลการดำเนินงาน (ครั้งที่ 1/1) โคนงแงเงา สถานที่.....								
วันที่/...../..... 1.2 ประชุมทีมเพื่อติดตามผลการดำเนินงาน (ครั้งที่ 1/1) สระใคร สถานที่.....								



Funded by
the European Union



หัวข้อกิจกรรมตามกรอบระยะเวลา (ครั้งที่.../จำนวนครั้งทั้งหมด) สอดคล้องกับกรอบระยะเวลาที่รายงาน	จำนวน (คน)							
	ผู้เข้าร่วมทั้งหมด	ผู้หญิง	ภาคประชาสังคม	ผู้หญิง (ภาคประชาสังคม)	เทศบาล	ภาครัฐ	ภาควิชาการ	ภาคธุรกิจ/สื่อมวลชน
วันที่/...../..... 1.3 การวิเคราะห์ผู้มีส่วนได้ส่วนเสีย (ครั้งที่ 1/1) โศกแมงเงา สถานที่.....								
วันที่ 21 มิถุนายน 2566 1.3 การวิเคราะห์ผู้มีส่วนได้ส่วนเสีย (ครั้งที่ 1/1) สระใคร สถานที่.....	ผู้เข้าร่วมทั้งหมด = 30 คน คณะทำงานโครงการ 5 คน CSNM = 3 คน	10 คน	17 คน 5 องค์กร	9 คน	2 คน 1เทศบาล/ อปต.	6 คน 5 หน่วยงาน	4 คน 2 หน่วยงาน	..คน ..สื่อ
วันที่/...../..... 1.4 การอบรมเชิงปฏิบัติการ การทำแผนผังภูมินิเวศ(ครั้งที่ 1/1) โศกแมงเงา สถานที่.....								
วันที่/...../..... 1.4 การอบรมเชิงปฏิบัติการ การทำแผนผังภูมินิเวศ(ครั้งที่ 1/1) สระใคร สถานที่.....								
แผนงานที่ 2 การจัดทำผังระบบนิเวศพื้นที่เมือง								
วันที่ 4/กันยายน/2566 ลงพื้นที่จัดทำผังระบบนิเวศพื้นที่เมือง (1/3) โศกแมงเงา สถานที่.....								
วันที่ 5/กันยายน/2566 ลงพื้นที่จัดทำผังระบบนิเวศพื้นที่เมือง (1/3) สระใคร สถานที่.....								
วันที่ 7/กันยายน/2566								



Funded by
the European Union



หัวข้อกิจกรรมตามกรอบระยะเวลา (ครั้งที่.../จำนวนครั้งทั้งหมด) สอดคล้องกับกรอบระยะเวลาที่รายงาน	จำนวน (คน)							
	ผู้เข้าร่วมทั้งหมด	ผู้หญิง	ภาคประชาสังคม	ผู้หญิง (ภาคประชาสังคม)	เทศบาล	ภาครัฐ	ภาควิชาการ	ภาคธุรกิจ/สื่อมวลชน
ลงพื้นที่จัดทำผังระบบนิเวศพื้นที่เมือง (2/3) โศกแมงเงา+สระใคร สถานที่.....								
วันที่/...../..... ลงพื้นที่จัดทำผังระบบนิเวศพื้นที่เมือง (3/3) โศกแมงเงา สถานที่.....								
วันที่/...../..... ลงพื้นที่จัดทำผังระบบนิเวศพื้นที่เมือง (3/3) สระใคร สถานที่.....								

หมายเหตุ: ตารางสามารถปรับเปลี่ยนจำนวนแถวได้ตามกิจกรรมที่ดำเนินงาน ทุกกิจกรรมต้องเป็นไปตามแผนการดำเนินงานที่ระบุใน MoUs หากมีการปรับเปลี่ยนกิจกรรม จำเป็นต้องแจ้งทาง TEI ให้รับทราบและอนุมัติก่อนการดำเนินงานทุกครั้ง



Funded by
the European Union



5. ผลผลิตจากการดำเนินโครงการนำร่อง “พัฒนาเมืองแบบร่วมคิด ร่วมทำ บนฐานระบบนิเวศ”
ตารางที่ 3 ตารางผลผลิตที่ต้องได้ในช่วง 1 กุมภาพันธ์ – 30 ตุลาคม 2566

แผนงาน/กิจกรรม (ทำอะไร)	ผลผลิตที่ได้จากการดำเนินงาน	ผลผลิตที่ต้องได้จากการดำเนินงาน (ช่วง 1 กุมภาพันธ์-30 ตุลาคม 2566) (แบบผลผลิตที่ได้จากการดำเนินงานในเอกสารแนบ 2)
<p>แผนงานที่ 1 : การสร้างทีม สร้างภาคีเครือข่าย พัฒนาศักยภาพ และ วิเคราะห์ผู้มีส่วนได้ส่วนเสีย</p>	<p>1.1 ประชุมคณะทำงาน (2 ครั้ง/พื้นที่) 2 พื้นที่ (โคกแมงเงาและสระใคร) รวม 4 ครั้ง จัดโดยคณะทำงานโครงการนำร่อง เพื่อ</p> <p>1) เตรียมความพร้อมและสร้างความเข้าใจในการทำงานร่วมกัน</p> <p>2) ร่วมกันสรุปวิเคราะห์ข้อมูล ประเมินผลการทำงาน จัดทำรายงานโครงการ</p> <p>1.2 ประชุมทีมเพื่อติดตามผลการดำเนินงาน (1 ครั้ง/พื้นที่) รวม 2 ครั้ง จัดโดยคณะทำงานโครงการนำร่อง เพื่อ</p> <p>1) ติดตามความก้าวหน้า หนุนเสริม ปรับปรุงการทำงานร่วมกัน</p> <p>1.3 การวิเคราะห์ผู้มีส่วนได้ส่วนเสีย (1 ครั้ง/พื้นที่) รวม 2 ครั้ง จัดโดยคณะทำงานโครงการนำร่องเพื่อให้เห็นภาพรวมของกลุ่มคน องค์กร เครือข่ายภาคีที่เกี่ยวข้องทั้งหมด โดยจัดประชุมเชิงปฏิบัติการ 1 ครั้ง/พื้นที่ รวม 2 ครั้ง เพื่อวิเคราะห์และสรุป</p> <p>1.4 การอบรมเชิงปฏิบัติการ การทำแผนผังภูมินิเวศ สู่อำนาจจัดการเมือง สำหรับเผชิญกับการเปลี่ยนแปลงสภาพอากาศ จำนวน 1 ครั้ง/พื้นที่ รวม 2 ครั้ง จัดโดยคณะทำงานโครงการนำร่อง</p>	<p>1) เกิดกลไกการทำงานร่วมกันอย่างมีประสิทธิภาพอย่างน้อย 2 พื้นที่/กลไก</p> <p>2) งานประสบผลสำเร็จตามวัตถุประสงค์ที่ตั้งไว้</p> <p>4) ผลการวิเคราะห์วิเคราะห์ผู้มีส่วนได้ส่วนเสีย กลุ่มคน องค์กร เครือข่ายภาคีที่เกี่ยวข้อง 1 ชุด</p> <p>ผลผลิตที่ยังไม่ได้ตามแผน เนื่องจากการเปลี่ยนแปลงกระทำงานพื้นที่และติด การเลือกตั้งจึงมีปรับระยะเวลาและกิจกรรม ซึ่งมีดังนี้</p> <p>3) ผลการติดตามความก้าวหน้า หนุนเสริม ปรับปรุงการทำงานร่วมกัน 1 ชุด จะจัดกิจกรรมในช่วงเดือน ก.ย.-พ.ย.66</p> <p>(ตามข้อเสนอโครงการ ถ้าผลผลิตข้อใดไม่ได้ กรุณาแจ้งปัญหาและอุปสรรค และกำหนดการใหม่ที่จะได้ผลผลิตนั้น)</p>
<p>แผนงานที่ 2 : การจัดทำผังระบบนิเวศพื้นที่เมือง</p>	<p>ลงพื้นที่จัดทำผังระบบนิเวศพื้นที่เมือง (3 ครั้ง/พื้นที่) รวม 6 ครั้ง จัดโดยคณะทำงานโครงการนำร่องเพื่อ</p> <p>1) รวบรวม วิเคราะห์ข้อมูล สถานการณ์</p> <p>2) วิเคราะห์ศักยภาพของเมือง</p> <p>3) กำหนดทิศทางและแนวทางการพัฒนา</p>	<p>ผลผลิตที่ยังไม่ได้ตามแผน เนื่องจากการเปลี่ยนแปลงกระทำงานพื้นที่และติด การเลือกตั้งจึงมีปรับระยะเวลาและกิจกรรม คือ</p> <p>รายงานข้อมูล สถานการณ์ระบบนิเวศพื้นที่ แนวทางแก้ไขปัญหาพร้อมกัน เป็น ข้อมูล หรือองค์ความรู้ศักยภาพพื้นที่ อย่างน้อย 2 เมือง จะจัดกิจกรรมในช่วง เดือน ก.ย.-พ.ย.66</p>



Funded by
the European Union



แผนงาน/กิจกรรม (ทำอะไร)	ผลผลิตที่ได้จากการดำเนินงาน	ผลผลิตที่ต้องได้จากการดำเนินงาน (ช่วง 1 กุมภาพันธ์-30 ตุลาคม 2566) (แบบผลผลิตที่ได้จากการดำเนินงานในเอกสารแนบ 2)
		(ตามข้อเสนอโครงการ ถ้าผลผลิตข้อใดไม่ได้ กรุณาแจ้งปัญหาและอุปสรรค และกำหนดการใหม่ที่จะได้ผลผลิตนั้น)



Funded by
the European Union



6. สรุปผลงานที่ได้รับการเผยแพร่ โครงการนำร่อง “พัฒนาเมืองแบบร่วมคิด ร่วมทำ บนฐานระบบนิเวศ” (การดำเนินงานช่วง 1 กุมภาพันธ์ – 30 ตุลาคม 2566) (ลงข่าว บทความ ลงหนังสือพิมพ์ หรือ ออกสื่อทางโทรทัศน์ หรือเผยแพร่ผ่านช่องทาง Social Network ต่างๆ)
- 6.1. ประชาสัมพันธ์ผ่านการจัดเวทีประชุมเชิงปฏิบัติการต่างๆ และเวทีประชุมอื่นๆร่วมกับภาคีเครือข่าย นอกจากชี้แจงรายละเอียดโครงการด้วยวาจาแล้ว โครงการยังได้นำเอกสารประกอบการประชุมที่ เช่น แผ่นพับโครงการ สรุปย่อโครงการ มอบให้แก่ภาคีเครือข่ายผู้ที่มาเข้าร่วม เพื่อเป็นการประชาสัมพันธ์โครงการร่วมไปด้วย
 - 6.2. สื่อออนไลน์ โดยได้ประชาสัมพันธ์โครงการนำร่อง และข่าวสารการเคลื่อนไหวอื่นๆ ผ่านช่องทางสื่อสารออนไลน์ของศูนย์ประชาสังคมและการจัดการองค์กรเอกชนสาธารณะประโยชน์ และกลุ่มวิจัยความอยู่ดีมีสุขและการพัฒนาอย่างยั่งยืน คณะมนุษยศาสตร์และสังคมศาสตร์ มหาวิทยาลัยขอนแก่น ผ่านเว็บไซต์ ดังนี้ เว็บไซต์ <https://wesd.kku.ac.th/> และเพจ Facebook: <https://www.facebook.com/wesdkku>
 - 6.3. สื่อวิทยุชุมชน โดยคณะทำงานนำข่าวสาร หรือข้อมูลการขับเคลื่อนโครงการ ส่งต่อให้กับสถานีวิทยุชุมชนในการ สื่อสารต่อไป



Funded by
the European Union



เอกสารแนบ 1

รายงานสรุปการประชุม

โครงการนำร่อง

“พัฒนาเมืองแบบร่วมคิด ร่วมทำ บนฐานระบบนิเวศ”

(การดำเนินงานวันที่ 1 กุมภาพันธ์ – 30 ตุลาคม พ.ศ. 2566)

หมายเหตุ : รายงานสรุปการประชุมต้องสอดคล้องกับตารางที่ 2



Funded by
the European Union



รายงานสรุปการประชุม
ชื่อการประชุม. การประชุมคณะทำงาน ครั้งที่ 1

วันที่ 20 เดือนกุมภาพันธ์ ปี 2566 เวลา 09.00
ภายใต้โครงการนำร่อง พัฒนาเมืองแบบร่วมคิดร่วมทำบนฐานระบบนิเวศ

วัตถุประสงค์
เตรียมความพร้อมและสร้างความเข้าใจในการทำงาน

ผลที่คาดว่าจะได้รับ
- คณะทำงานมีความเข้าใจภาพรวมของโครงการนำร่องทั้งหมด
- ทำงานร่วมกันอย่างมีประสิทธิภาพ

เริ่มประชุมเวลา 09.00
วาระที่ 1 เรื่อง สรุปภาพรวมงานของโครงการ
สรุปสาระ

เป็นการทบทวนและพูดคุยซักถามเพื่อสร้างความเข้าใจภาพรวมของโครงการ
ตั้งแต่ชื่อโครงการ วัตถุประสงค์ของโครงการ กลุ่มเป้าหมาย รายละเอียด
กิจกรรม งบประมาณ การแบ่งหน้าที่ความรับผิดชอบต่างๆ เพื่อให้เกิด
ประสิทธิภาพ ในการทำงานโครงการมากขึ้น

วาระที่ 2 เรื่อง การระดมความคิดกลุ่ม
สรุปสาระ

ระดมความคิดเรื่อง
- ยุทธวิธีในการประสานงาน การแสวงหาส่วนร่วมในการทำงาน การสร้าง
ความเข้าใจกับหน่วยงานผู้มีส่วนได้ส่วนเสีย เช่น องค์การบริหารส่วนตำบล
สาธารณสุขอำเภอ โรงพยาบาลส่งเสริมสุขภาพประจำตำบลสระใคร โรงเรียน
ประถม มัทธยม วัด องค์การสหประชาชาติสามตำบล กำนัน ผู้ใหญ่บ้าน
- อุดรศรีปัญหาในการประสานงาน พื้นที่เป้าหมาย ทัศนคติของผู้นำชุมชน
ต่อการทำงานของกลุ่มอนุรักษ์ป่าชุมชนไชยา
- จุดอ่อนและจุดแข็งในชุมชน

ปิดประชุมเวลา..... 12.30 น.



Funded by
the European Union



- รับประทานอาหารร่วมกัน

รูปประกอบ (อย่างน้อย 3 รูป)





Funded by
the European Union



รายงานสรุปการประชุม
ชื่อการประชุม. การประชุมคณะทำงาน ครั้งที่ 2

วันที่ 18 เดือนมีนาคม ปี 2566 เวลา 09.30
ภายใต้โครงการนำร่อง พัฒนาเมืองแบบร่วมคิดร่วมทำบนฐานระบบนิเวศ

วัตถุประสงค์

1. วิเคราะห์ข้อมูลชุมชน
2. ศึกษาแผนกิจกรรมการพัฒนาเมืองแบบมีส่วนร่วมบนฐานระบบนิเวศ ปี 2566

ผลที่คาดว่าจะได้รับ

- ได้ข้อมูลชุมชนที่จำเป็นและเกี่ยวข้องกับการดำเนินกิจกรรม
- คณะทำงานเข้าในรายละเอียดแผนงาน ในแต่ละกิจกรรมมากขึ้น
- ความร่วมมือในทีมเพื่อให้เกิดประสิทธิภาพในการทำงานมากขึ้น

เริ่มประชุมเวลา 09.30

วาระที่ 1 เรื่อง วิเคราะห์ข้อมูลพื้นที่เป้าหมายในการทำกิจกรรมปี 2566
สรุปสาระ

1. เป้าหมายการทำกิจกรรมปี 2566 มี 4 พื้นที่หลัก คือ ป่าชุมชนไชยา ซึ่งเป็นพื้นที่ป่า 786 ไร่และรอบๆ ที่จะถูกเปลี่ยนสภาพเป็นเขตเศรษฐกิจพิเศษ หมู่บ้านไชยาหมู่ที่ 4 หมู่บ้านสระใครหมู่ที่ 3 และหมู่ที่ 10 ซึ่งเป็นที่ตั้งของสถานที่ราชการของอำเภอสระใคร เช่น โรงพยาบาล ที่ว่าการอำเภอ โรงเรียนประถม ศูนย์การศึกษาออกโรงเรียน ศูนย์เด็กก่อนวัยเรียน 2 แห่ง สถานีตำรวจ สาธารณสุขอำเภอ เป็นต้น การเปลี่ยนแปลงดังกล่าวจะส่งผลกระทบต่อสภาพสิ่งแวดล้อม สภาพสังคม วิถีชีวิตของชุมชน สภาพทางเศรษฐกิจ สุขภาพอนามัยของคนในพื้นที่ ซึ่งพบว่ามีทั้งในด้านบวกและในด้านลบจากการเปลี่ยนแปลงดังกล่าว

- คำถามในการระดมความคิด ถ้าเกิดเขตเศรษฐกิจพิเศษจะส่งผลกระทบต่ออะไรบ้าง

- อะไรเป็นผลกระทบในด้านบวก / อะไรเป็นผลกระทบในด้านลบ

วาระที่ 2 เรื่อง

สรุปสาระ



Funded by
the European Union

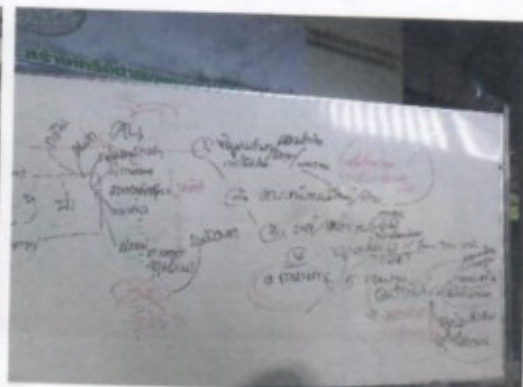


รายละเอียดกิจกรรมทั้ง 5 กิจกรรม / การมีส่วนร่วมของผู้มีส่วนได้ส่วนเสีย
/ บทบาทหน้าที่ของคณะกรรมการในการดำเนินโครงการ
ระดมความคิด

- อุดรศรีปัญหาในการดำเนินกิจกรรมโครงการ พื้นที่เป้าหมาย ทักษะคิดของ
ผู้นำชุมชน
- จุดอ่อนและจุดแข็งในชุมชนเป้าหมาย

ปิดประชุมเวลา..... 15.00 น.

รูปประกอบ (อย่างน้อย 3 รูป)





Funded by
the European Union



รายงานสรุปการประชุม

ประชุมคณะกรรมการ ครั้งที่ 1 สร้างความเข้าใจในการทำงานร่วมกัน

วันที่ 8 มิถุนายน 2566 เวลา 09.00-15.00 น.

ณ ห้องประชุม กศน.ตำบลมีชัย อำเภอเมือง จังหวัดหนองคาย

ภายใต้โครงการนำร่อง พัฒนาเมืองแบบร่วมคิด ร่วมทำ บนฐานระบบนิเวศ (พื้นที่โคกแมงเงา)

*_*_*_*_*_*_*_*

วัตถุประสงค์

1. เพื่อเป็นการสร้างความเข้าใจ เตรียมความพร้อมในการทำงาน และการดำเนินโครงการนำร่องในพื้นที่
2. เพื่อออกแบบโครงสร้างคณะกรรมการโครงการนำร่อง

ผลที่คาดว่าจะได้รับ

เกิดกลไกการทำงานร่วมกันอย่างมีประสิทธิภาพ

เริ่มประชุมเวลา 09.00 น.

วาระที่ 1 เรื่อง ชี้แจงวัตถุประสงค์การประชุมและโครงการประชาสังคมร่วมแรงเพื่อเปลี่ยนแปลงเมือง และโครงการนำร่อง:พัฒนาเมืองแบบร่วมคิด ร่วมทำ บนฐานระบบนิเวศ โดย ศูนย์ประชาสังคมและการจัดการองค์กรเอกชนสาธารณประโยชน์

สรุปสาระ

- การชี้แจงวัตถุประสงค์การประชุมและโครงการประชาสังคมร่วมแรงเพื่อเปลี่ยนแปลงเมืองโดย ศ.ดร.บัวพันธ์ พรหมพักพิง ศูนย์ประชาสังคมและการจัดการองค์กรเอกชนสาธารณประโยชน์
 - โครงการวิจัยเรื่อง “ประชาสังคมร่วมแรงเพื่อเปลี่ยนแปลงเมือง” (SUCCESS)
 - เป้าหมาย 1) เพิ่มความสามารถการปรับตัวเมือง 2) เสริมสร้างองค์ความรู้ 3) สนับสนุนการแลกเปลี่ยนเรียนรู้ผู้มีส่วนได้ส่วนเสีย
 - กิจกรรมสำคัญ สร้างความรู้และทักษะรับมือสภาพอากาศ, กระบวนการมีส่วนร่วม ปรับปรุงกลไกแก้ปัญหา, เพิ่มขีดความสามารถในการปรับตัว ปรับปรุงการจัดการ, สื่อสารเรื่องภูมิอากาศของเมืองและการบริหารจัดการ
- รายละเอียดโครงการนำร่อง:พัฒนาเมืองแบบร่วมคิด ร่วมทำ บนฐานระบบนิเวศ (พื้นที่โคกแมงเงา) โดย นายธนาคาร ผินสุ่ ศูนย์ประชาสังคมและการจัดการองค์กรเอกชนสาธารณประโยชน์



Funded by
the European Union



- ผลประเมินความเปราะบางพบว่า เน้นไปที่ประเด็นขยะที่ชุมชนเห็นว่าได้รับผลกระทบมากที่สุด จึงจัดทำโครงการนำร่อง : พัฒนาเมืองแบบร่วมมือ ร่วมทำ
บนฐานระบบนิเวศ สร้างแผนผังระบบนิเวศ, สร้างข้อตกลงของชุมชน , ผลักดันให้
เกิดการพัฒนาและการแก้ไขปัญหาของเมือง บนฐานของระบบนิเวศธรรมชาติ

**วาระที่ 2 เรื่อง การหารือแนวทางการขับเคลื่อนโครงการนำร่องฯในพื้นที่ และบทบาทผู้มีส่วนเกี่ยวข้อง พื้นที่โคก
แมงเงา** โดย แกนนำชุมชน คณะทำงานฯ องค์กรปกครองส่วนท้องถิ่น หรือภาคียุทธศาสตร์อื่นๆ และอาจารย์พูล
สมบัติ นามหล้า ประธานมูลนิธิชุมชนอีสาน/ที่ปรึกษาโครงการ

สรุปสาระ เนื่องจากหัวหน้าคณะทำงานในพื้นที่ คือพ่อสุรเชษฐ์ นนละพล ได้เสียชีวิตลง จึงต้องมีหา
คณะทำงานใหม่ โดยมีแม่ธนพร วงศ์แสง เป็นผู้ประสานงานหลัก ซึ่งที่ประชุมได้สรุปรายชื่อคณะทำงานชุดใหม่ ดังนี้

- 1) นางอำไพ พันธุ์รัตน์ ประธานคณะกรรมการโครงการนำร่องฯ,ประธานชุมชนโคกแมงเงาสამัคคี
- 2) นางธนพร วงศ์แสง รองประธานคณะกรรมการโครงการนำร่องฯ
- 3) นางจิรรัตน์ พิลลาพร รองประธานคณะกรรมการโครงการนำร่องฯ
- 4) นายกิตติศักดิ์ โลหิต คณะกรรมการโครงการนำร่องฯ
- 5) นายจรรย์ บุญประกอบ ประธานเครือข่ายกองทุนหมู่บ้านตำบลมีชัย
- 6) นายแสน ดวงศรี คณะกรรมการโครงการนำร่องฯ
- 7) นายเสริมวิทย์ สุตรสุนทร คณะกรรมการส่งเสริมสนับสนุนโครงการนำร่องฯ
- 8) นางขวัญใจ อินดา คณะกรรมการส่งเสริมสนับสนุนโครงการนำร่องฯ
- 9) นายวิชัย สนคณวงศ์ คณะกรรมการส่งเสริมสนับสนุนโครงการนำร่องฯ
- 10) นางสาวฤทัยวัลค์ ขาเมระนียะ เลขานุการ/การเงินบัญชี โครงการนำร่องฯ
- 11) นางสาวศศิธร สุวรรณมาตร ประธาน อสม.ชุมชนโคกแมงเงาสამัคคี
- 12) นางละคร ไพรัตน์ ตัวแทนกลุ่มผู้สูงอายุ
- 13) นางฉานิกา นันทะมีชัย ตัวแทนกลุ่มสตรี
- 14) นางสมร อาสนะชัย แกนนำชุมชนโคกแมงเงาสამัคคี
- 15) นายสังวาลย์ ริมเขาใหญ่ รองนายกเทศมนตรีเมืองหนองคาย ที่ปรึกษาโครงการนำร่องฯ
- 16) ส่วนบริการสาธารณสุข เทศบาลเมืองหนองคาย ที่ปรึกษาโครงการนำร่องฯ
- 17) สำนักช่าง เทศบาลเมืองหนองคาย ที่ปรึกษาโครงการนำร่องฯ
- 18) นาง ผกาพันธ์ ผาเจริญ ผู้อำนวยการโรงเรียนบ้านโคกแมงเงา ที่ปรึกษาโครงการนำร่องฯ



Funded by
the European Union



19) นางกนกพร อุตตะมะบาล หัวหน้าครู กศน.ตำบลมีชัย ที่ปรึกษาโครงการนำร่องฯ

20) อาจารย์พูลสมบัติ นามหล้า ประธานมูลนิธิชุมชนอีสาน/ที่ปรึกษาโครงการ

ปิดประชุมเวลา 15.00 น.





Funded by
the European Union



รายงานสรุปการประชุม

ประชุมคณะกรรมการ ครั้งที่ 2 เพื่อชี้แจงโครงการและวิเคราะห์บทบาทผู้มีส่วนร่วมในการขับเคลื่อนงาน

วันที่ 20 มิถุนายน 2566 เวลา 13.00-16.30 น.

ณ ห้องประชุมศูนย์บริการสาธารณสุข 1 ชั้น 2 เทศบาลเมืองหนองคาย อำเภอเมือง จังหวัดหนองคาย

ภายใต้โครงการนำร่อง พัฒนาเมืองแบบร่วมคิด ร่วมทำ บนฐานระบบนิเวศ (พื้นที่โคกแมงเงา)

*_*_*_*_*_*_*_*

วัตถุประสงค์

1. เพื่อเป็นชี้แจงโครงการสร้างความเข้าใจ
2. เพื่อวิเคราะห์บทบาทผู้มีส่วนได้ส่วนเสียที่มีส่วนร่วมในการขับเคลื่อนงาน

ผลที่คาดว่าจะได้รับ

1. หน่วยงานที่เกี่ยวข้อง ชาวบ้านผู้มีส่วนได้เสีย มีความเข้าใจภาพรวมโครงการ และมีความร่วมมือกัน
2. เกิดแนวทางการขับเคลื่อนงานร่วมกัน

เริ่มประชุมเวลา 13.00 น.

วาระที่ 1 เรื่อง ชี้แจงวัตถุประสงค์การประชุมและโครงการประชาสังคมร่วมแรงเพื่อเปลี่ยนแปลงเมือง และโครงการนำร่อง:พัฒนาเมืองแบบร่วมคิด ร่วมทำ บนฐานระบบนิเวศ โดย ศูนย์ประชาสังคมและการจัดการองค์กรเอกชนสาธารณสุขประโยชน์

สรุปสาระ

- การชี้แจงวัตถุประสงค์การประชุมและโครงการประชาสังคมร่วมแรงเพื่อเปลี่ยนแปลงเมืองโดย ศ.ดร.บัวพันธ์ พรหมพักพิง ศูนย์ประชาสังคมและการจัดการองค์กรเอกชนสาธารณสุขประโยชน์
 - โครงการวิจัยเรื่อง “ประชาสังคมร่วมแรงเพื่อเปลี่ยนแปลงเมือง” (SUCCESS)
 - เป้าหมาย 1) เพิ่มความสามารถการปรับตัวเมือง 2) เสริมสร้างองค์ความรู้ 3) สนับสนุนการแลกเปลี่ยนเรียนรู้ผู้มีส่วนได้ส่วนเสีย
 - กิจกรรมสำคัญ สร้างความรู้และทักษะรับมือสภาพอากาศ, กระบวนการมีส่วนร่วม ปรับปรุงกลไกแก้ปัญหา, เพิ่มขีดความสามารถในการปรับตัว ปรับปรุงการจัดการ, สื่อสารเรื่องภูมิอากาศของเมืองและการบริหารจัดการ
- รายละเอียดโครงการนำร่อง:พัฒนาเมืองแบบร่วมคิด ร่วมทำ บนฐานระบบนิเวศ (พื้นที่โคกแมงเงา) โดย นายธนาคาร ผินสุ่ ศูนย์ประชาสังคมและการจัดการองค์กรเอกชนสาธารณสุขประโยชน์



Funded by
the European Union



- ผลประเมินความเปราะบางพบว่า เน้นไปที่ประเด็นขยะที่ชุมชนเห็นว่าได้รับผลกระทบมากที่สุด จึงจัดทำโครงการนำร่อง : พัฒนาเมืองแบบร่วมคิด ร่วมทำ บนฐานระบบนิเวศ สร้างแผนผังระบบนิเวศ, สร้างข้อตกลงของชุมชน , ผลักดันให้เกิดการพัฒนาและการแก้ไขปัญหาของเมือง บนฐานของระบบนิเวศธรรมชาติ
- กิจกรรมสำคัญ ประกอบด้วย สร้างและพัฒนาทีม วิเคราะห์ภาคี, จัดทำผังระบบนิเวศ, จัดทำภาพอนาคต, จัดทำธรรมนูญชุมชน, ผลักดันเชิงนโยบาย.สื่อสาร โดยอปท. หรือหน่วยงานเกี่ยวข้อง นำไปพัฒนาเป็นแผน

วาระที่ 2 เรื่อง ประเด็นพูดคุยแลกเปลี่ยน: องค์กร หน่วยงาน และเครือข่ายมีแนวทางในการสนับสนุนให้โครงการนี้บรรลุวัตถุประสงค์ได้อย่างไร โดย แกนนนำชุมชน คณะทำงานฯ องค์กรปกครองส่วนท้องถิ่น หรือภาคียุทธศาสตร์อื่นๆ และอาจารย์พลสมบัติ นามหล้า ประธานมูลนิธิชุมชนอีสาน/ที่ปรึกษาโครงการ

สรุปสาระ

- โรงเรียนส่งต่อความรู้ในการรักษาสิ่งแวดล้อมจากคุณครูสู่เด็กนักเรียน และนำไปสู่ผู้ปกครอง (มีโครงการขยะเป็นศูนย์อยู่แล้ว-zero waste)
- ชุมชนโคกแมงเงา มีกิจกรรมรณรงค์ให้ทุกบ้าน พร้อมกับ อสม.คัดแยกขยะเพื่อขายให้กับเทศบาล
- เทศบาล มีแผนการออกไปซื้อขยะในชุมชน/มีแผนแจ้งบุคลากรเพื่อจัดการการทิ้งขยะของรถบรรทุก
- เทศบาล แนวทางในการขยายสมาชิกเพิ่มขึ้นในชุมชนโคกแมงเงาในการร่วมคัดแยกขยะให้ครอบคลุมมากขึ้น/ช่วยดูแลเรื่องขยะและการทำความสะอาดในชุมชน/แนวทางนำขยะไปเลี้ยงสัตว์
- กองทุนขยะเทศบาล ประชาสัมพันธ์ให้ชุมชนรับรู้ในการคัดแยกขยะแต่ละประเภท และเป็นการรับซื้อและนำไปขายต่อ
- กองทุนหมู่บ้าน สนับสนุนทางอ้อมในบางส่วนคือคณะกรรมการชุมชนมีบทบาทสนับสนุนมากกว่าบางคนเป็นทั้งคณะกรรมการหมู่บ้านและคณะกรรมการกองทุน/แบ่งงบบางส่วนช่วยเหลือสาธารณชนประโยชน์
- อสม. รณรงค์ในครัวเรือนไม่ให้เผาขยะ เริ่มตั้งแต่ต้นทาง โดยชุมชนมีรูปภาพบ้านมั่นคงเริ่มทำกันแล้ว/เพิ่มมาตรการจัดการขยะ ความสะอาด ในช่วงที่ อสม.ออกเยี่ยมบ้านด้วย
- อบจ. จะจ้างบริษัทเอกชนในการจัดการขยะพิษที่เกิดขึ้น
- กองช่าง มีแผนที่ผังเมืองสามารถนำมาใช้ได้ ระบุ พื้นที่สำหรับการปลูกสร้าง โคกแมงเงาจะเป็นพื้นที่ปลูกสร้างไม่ให้เกิดสิ่งก่อสร้างในชุมชน (ทางเทศบาลมีข้อมูลเกี่ยวกับพื้นที่ที่อยู่สำหรับสนับสนุน)
- สหกรณ์มิตรภาพบ้านมั่นคง เป็นสถานที่รับซื้อขยะที่เชื่อมการทำงานกับเทศบาล (เดือนละ 1 ครั้ง/เดือน) และการให้คำแนะนำในการจัดการขยะแก่คนในชุมชน/ผู้สูงอายุด้วย



Funded by
the European Union



- กศน. มีการขับเคลื่อนเรื่องอาชีพ การลงพื้นที่ การประชาคม จะมีนักเรียน นักศึกษาเข้าร่วมด้วย มีหลักสูตรการนำเศษผ้ามาประดิษฐ์
- โรงเรียน มีการประดิษฐ์โมบายจากขวดน้ำ
- พ่อเสริมวิทย์ เสนอว่าต้องมีถังขยะรองรับนักท่องเที่ยวด้วย เพราะชุมชนศรีคุณเมืองลำดวน มีนักท่องเที่ยวมาตลอด

*** ประเด็นข้อกังวลคือรถบรรทุกสิบล้อทิ้งขยะบริเวณถนนใหญ่

ปิดประชุมเวลา 15.00 น.





Funded by
the European Union



รายงานสรุปการประชุม
ชื่อการประชุม. การประชุมผู้มีส่วนได้ส่วนเสีย

วันที่ 21 เดือนมิถุนายน ปี 2566 เวลา 08.30
ภายใต้โครงการนำร่อง พัฒนาเมืองแบบร่วมคิดร่วมทำบนฐานระบบนิเวศ

วัตถุประสงค์

1. ประชุมรับฟังความคิดเห็นของผู้มีส่วนได้ส่วนเสีย หาแนวร่วมในการทำงาน
2. ชี้แจงแผนงานโครงการปี 2003
3. เตรียมความพร้อมและสร้างความเข้าใจในการทำงานร่วมกันของผู้มีส่วนได้ส่วนเสียในโครงการ

ผลที่คาดว่าจะได้รับ

- หน่วยงานราชการ องค์กรชุมชน ตลอดจนตัวแทนชาวบ้านผู้มีส่วนได้ส่วนเสีย มีความเข้าใจในภาพรวมของโครงการ ความร่วมมือในการทำงาน
- ได้รับแนวคิดและข้อเสนอแนะในการทำงานจากการเสนอแนะของผู้เข้าร่วมประชุม

เริ่มประชุมเวลา 09.00

วาระที่ 1 เรื่อง สรุปภาพรวมงานของโครงการ Success ภาคอีสาน

- สรุปสาระนำเสนอความเป็นมาของโครงการ Success ภาคอีสาน ซึ่งมี การดำเนินการในสามจังหวัด คือ ขอนแก่น อุดรและหนองคาย แต่ละที่มีปัญหาแตกต่างกัน ซึ่งลักษณะการทำงานในแต่ละพื้นที่ขึ้นอยู่กับสภาพปัญหา

วาระที่ 2 เรื่อง - การดำเนินงานในพื้นที่สระใคร นำเสนอ วัตถุประสงค์ และเนื้อหาต่างของโครงการ

- นำเสนอรายละเอียดกิจกรรม วัตถุประสงค์ของแต่ละกิจกรรม กลุ่มเป้าหมาย วิธีการดำเนินงาน งบประมาณ การแบ่งหน้าที่ความรับผิดชอบต่างๆ การมีส่วนร่วมของหน่วยงานองค์กรผู้มีส่วนได้ส่วนเสีย เพื่อให้เกิดประสิทธิภาพในการทำงานโครงการมากขึ้น

วาระที่ 3 -การแลกเปลี่ยนความคิดเห็นของผู้เข้าร่วมประชุม
สรุปสาระ



Funded by
the European Union




ระดมความคิดเรื่องการจัดทำแผนที่เดินดิน แผนภูมิทัศน และการจัดทำธรรมนูญชุมชน โดยเปิดโอกาสให้ทุกคนได้พูดและเสนอการมีส่วนร่วมในการทำงานซึ่งมีหลายหน่วยงาน ได้จัดทำแผนภูมิทัศนของตนเองเพื่อใช้ในงานที่เกี่ยวข้องเช่น อบต.สระใคร สาธารณสุขและรพสต.สระใคร แต่แผนที่ดังกล่าวเป็นแผนที่เฉพาะที่มีข้อมูลจำกัดและเจาะจง และแต่ละหน่วยงานพร้อมที่จะให้ความร่วมมือในกิจกรรมเพื่อให้เกิดประโยชน์สูงสุดแก่ชุมชนเป้าหมาย

ปิดประชุมเวลา..... 13.00 น.

- รับประทานอาหารร่วมกัน

รูปประกอบ (อย่างน้อย 3 รูป)





Funded by
the European Union



รายงานสรุปการประชุม

ลงพื้นที่จัดทำผังระบบนิเวศพื้นที่เมือง ครั้งที่ 1 : การอบรมเชิงปฏิบัติการ“แผนที่เดินดิน สู่การพัฒนาจัดการเมืองสำหรับเผชิญกับการเปลี่ยนแปลงสภาพอากาศ”

วันที่ 4 กันยายน 2566 เวลา 09.00-16.00 น.

ณ ห้องประชุม กศน.ตำบลมีชัย อำเภอเมือง จังหวัดหนองคาย

ภายใต้โครงการนำร่อง พัฒนาเมืองแบบร่วมคิด ร่วมทำ บนฐานระบบนิเวศ (พื้นที่โคกแมงเงา)

*_*_*_*_*_*_*_*

วัตถุประสงค์

1. เพื่อให้เกิดการจัดทำข้อมูลชุมชน โดยการใช้เครื่องมือแผนที่เดินดิน ที่สามารถนำไปสู่การพัฒนาเมืองสำหรับเผชิญการเปลี่ยนแปลงภูมิอากาศ โดยเน้นพื้นฐานการมีส่วนร่วมของภาคส่วนภาคีต่าง ๆ ในพื้นที่ จนนำไปสู่การเป็นนโยบายหรือข้อตกลงร่วมกันในการพัฒนาเมืองต่อไป

ผลที่คาดว่าจะได้รับ

เกิดแผนที่เดินดิน ที่นำไปสู่การพัฒนาจัดการเมืองสำหรับเผชิญกับการเปลี่ยนแปลงสภาพอากาศ

เริ่มประชุมเวลา 09.00 น.

วาระที่ 1 เรื่อง การทบทวนสถานการณ์ปัญหา ประเด็นสำคัญ ในพื้นที่โคกแมงเงาที่นำไปสู่การจัดทำโครงการนำร่อง:พัฒนาเมืองแบบร่วมคิด ร่วมทำ บนฐานระบบนิเวศ โดย อาจารย์พูลสมบัติ นามหล้า ประธานมูลนิธิชุมชนอีสาน/ที่ปรึกษาโครงการ

สรุปสาระ

- พ.ศ. 2556 มีมูลฝอยเกิดขึ้นประมาณ 26.77 ล้านตัน หรือ 73,355 ตันต่อวัน อัตราการเกิดมูลฝอยโดยเฉลี่ยทั่วประเทศอยู่ที่ 1.15 กก ต่อคน
- ขยะมูลฝอยเพิ่มขึ้นทุกปี เป็นผลมาจาก การเพิ่มขึ้นของประชากร การขยายตัวของชุมชนการขยายตัวทางเศรษฐกิจ นำสู่ภัยร้าย ๆ หลายเรื่อง เป็นแหล่งเพาะพันธุ์เชื้อโรค เกิดมลพิษทางอากาศ เกิดมลพิษทางน้ำ เป็นพิษและอันตราย
- ดังนั้น ขยะมูลฝอยต้องมีปริมาณลดลง ลดภาวะโลกร้อน รับผิดชอบต่อสังคมส่วนรวม



Funded by
the European Union



วาระที่ 2 เรื่อง แนวคิดการเก็บข้อมูลทำแผนที่เดินดิน โดย อาจารย์พูลสมบัติ นามหล้า ประธานมูลนิธิชุมชนอีสาน/
ที่ปรึกษาโครงการ

สรุปสาระ

- ศึกษาชุมชน ด้วยการทำแผนที่เดินดิน เพื่อสำรวจปัญหา และศักยภาพชุมชน
- การศึกษาชุมชนแบบมีส่วนร่วม เป็นการสร้างการมีส่วนร่วมในการสืบค้นความรู้และหาแนวทางการวางแผนทำงานพัฒนา เป็นกระบวนการเรียนรู้เพื่อให้เข้าใจสภาพความเป็นอยู่ของชุมชน
- การศึกษาวิจัยไม่ได้มีวิธีการเดียว แต่มีหลายวิธีการ
- แผนที่ชุมชน ตัดสินใจเลือกกว่าจะทำแผนที่ประเภทใด
- แผนที่ทางกายภาพและทางสังคม หรือแผนผังชุมชน (แสดงบริเวณที่อยู่อาศัยในหมู่บ้าน และความสัมพันธ์ใน หมู่บ้าน เป็นต้น)
- แผนที่แสดงทรัพยากรธรรมชาติ (แสดงบริเวณพื้นที่รอบหมู่บ้าน) หรือ แผนที่แสดงพื้นที่ต้นน้ำ ป่าไม้ ไร่นา ฯลฯ
- แผนที่แสดงสถาบันและองค์กรชุมชน เพื่อให้เห็นถึงกลไกและศักยภาพทางสังคม

วาระที่ 3 เรื่อง ลงพื้นที่จัดทำผังระบบนิเวศพื้นที่เมือง

วิธีการ ลงพื้นที่เก็บข้อมูลจริงแล้วนำมาเพิ่มเติมในร่างแผนที่ โดย แกนนำชุมชน นำเอาข้อมูลมาลงในแผนที่เดินดิน หรือปรับปรุงให้สอดคล้องกับข้อมูลที่ได้จากการลงพื้นที่ และให้ข้อเสนอแนะการจัดทำแผนที่เดินดินเพื่อเผชิญกับการเปลี่ยนแปลงสภาพอากาศ โดย อ.พูลสมบัติ นามหล้า วิทยากร/ประธานมูลนิธิชุมชนอีสาน/ที่ปรึกษาโครงการ นำร่องฯ

สรุปสาระ

- เป้าหมายพื้นที่โคกแมงเงา คือ ลดจำนวนขยะภายในชุมชน ร้อยละ.... ต่อปี, คัดแยกขยะตั้งแต่ต้นทาง 100%, ร่วมมือกันแก้ปัญหาอื่นๆ เช่น น้ำเสีย ฯลฯ
- จุดปัญหา
 - 1) จุดรวมหน้าโรงเรียน (จุดทิ้งขยะรวม) (ม.7) – แม่บ้าน+แม่ปลา+แม่ขัน
 - ปัญหา คือ การทิ้งไม่แยกขยะ, การเก็บขยะช้า, ทิ้งขยะไม่เป็นเวลา
 - แนวทาง คือ รณรงค์ให้ทิ้งขยะถูกวิธี, จัดการให้มีความสะอาด
 - 2) จุดข้าง รพ.สต.มีชัย (ม.8) – แม่บ้าน+แม่ปลา+แม่ขัน



Funded by
the European Union



- ปัญหา คือ ขยะเยอะ, คนมาทิ้งขยะเพราะเป็นทางผ่าน, ย้ายแล้วแต่คนยังมาทิ้ง
 - แนวทาง คือ อยากรจัดการให้มีระบบการทิ้งอย่างชัดเจน,
- 3) จุดบริเวณซอยหน้าวัดจันทรสาคคีไปทางบ้านเหล่า (ม.7) – แม่บาน+แม่ปลา+แม่ขัน
- ปัญหา คือ ทิ้งขยะข้างแหล่งน้ำ, น้ำเน่าเสียไหลลงสู่ห้วยคลองของหมู่บ้าน
- 4) จุดพักรถทิ้งขยะถนนเลียงเมือง (ม.7) – แม่นาง+แม่อ่อง
- ปัญหา คือ มีการทิ้งขยะของคนขับรถบรรทุก, มีกลิ่นและอยู่ใกล้คลอง
 - แนวทาง คือ ทำป้ายรณรงค์การทิ้งขยะ, พูดคุยกับ ตม.ช่วยแก้ไข
- จุดเด่น/จุดศักยภาพชุมชน
- 5) จุดรับซื้อกองทุนขยะเทศบาล ณ สหกรณ์มิตรภาพมั่นคง – แม่บาน+แม่ปลา+แม่ขัน
- สามารถรับซื้อขยะ, ช่วยให้ชุมชนฝึกการคัดแยกขยะ, รับซื้อขยะสารพิษ, ให้ความรู้กับคนในชุมชน แนวทางส่งเสริมการนำขยะเปียกมาเป็นปุ๋ย เป็นแก๊ส
- 6) จุดโรงเรียนโคกแมงเงา – แม่บาน+แม่ปลา+แม่ขัน
- เป็นโรงเรียนปลอดขยะ, ฝึกนักเรียนคัดแยกขยะ, มีจุดคัดแยกขยะในโรงเรียน, โรงเรียนให้ชุมชนสามารถนำขยะเปียกไปใช้ประโยชน์ แนวทางโครงการโรงเรียนปลอดขยะมีการสนับสนุนทุกปี, สนับสนุนให้นักเรียนช่วยจัดการขยะในครัวเรือน, รณรงค์การจัดการจัดการขยะ
- 7) จุดครัวเรือนนาร่อง – แม่นาง+แม่อ่อง
- บ้านแม่แหวด แม่หมาย มีการคัดแยกขยะและบ้านเรือนสะอาด

ปิดประชุมเวลา 16.00 น.



Funded by
the European Union





Funded by
the European Union



รายงานสรุปการประชุม

ลงพื้นที่จัดทำผังระบบนิเวศพื้นที่เมือง ครั้งที่ 1 : การอบรมเชิงปฏิบัติการ“แผนที่เดินดิน สู่การพัฒนาจัดการเมืองสำหรับเผชิญกับการเปลี่ยนแปลงสภาพอากาศ”

วันที่ 5 กันยายน 2566 เวลา 09.00-16.00 น.

ณ ศูนย์เรียนรู้การเพิ่มประสิทธิภาพการผลิตสินค้าเกษตรอำเภอสระใคร จังหวัดหนองคาย
ภายใต้โครงการนำร่อง พัฒนาเมืองแบบร่วมคิด ร่วมทำ บนฐานระบบนิเวศ (พื้นที่โคกแมงเงา)

*_*_*_*_*_*_*_*

วัตถุประสงค์

1. เพื่อให้เกิดการจัดทำข้อมูลชุมชน โดยการใช้เครื่องมือแผนที่เดินดิน ที่สามารถนำไปสู่การพัฒนาเมืองสำหรับเผชิญการเปลี่ยนแปลงภูมิอากาศ โดยเน้นพื้นฐานการมีส่วนร่วมของภาคส่วนภาคีต่าง ๆ ในพื้นที่ จนนำไปสู่การเป็นนโยบายหรือข้อตกลงร่วมกันในการพัฒนาเมืองต่อไป

ผลที่คาดว่าจะได้รับ

เกิดแผนที่เดินดิน ที่นำไปสู่การพัฒนาจัดการเมืองสำหรับเผชิญกับการเปลี่ยนแปลงสภาพอากาศ

เริ่มประชุมเวลา 09.00 น.

วาระที่ 1 เรื่อง การทบทวนสถานการณ์ปัญหา ประเด็นสำคัญ ในพื้นที่สระใคร ที่นำไปสู่การจัดทำโครงการนำร่อง:พัฒนาเมืองแบบร่วมคิด ร่วมทำ บนฐานระบบนิเวศ โดย อาจารย์พูลสมบัติ นามหล้า ประธานมูลนิธิชุมชนอีสาน/ที่ปรึกษาโครงการ

สรุปสาระ

- แนวพื้นที่เศรษฐกิจตะวันออก – ตะวันตก (East – West Economic Corridor: EWEC)
- EWEC เป็นแนวพื้นที่เศรษฐกิจที่เชื่อมโยงเวียดนาม ลาว ไทย และพม่า อาจเรียกได้ว่าเป็นเส้นทางเชื่อมโยงระหว่างทะเลจีนใต้กับทะเลอันดามัน ส่งผลด้านการร่วมมือการผลิตสินค้าประเทศเพื่อนบ้าน การผลิตและแปรรูปสินค้าเกษตร ศูนย์กลางการพักและกระจายสินค้า เส้นทางรถไฟ การค้า / การท่องเที่ยว
- วิกฤตการณ์ทรัพยากรธรรมชาติ องค์กรความร่วมมือเพื่อเศรษฐกิจและการพัฒนา (Organization for economics and development : OECD)



Funded by
the European Union



- คาดการณ์ในปี ค.ศ. 2050 จะมีประชากรโลกรวมกันกว่า 9 พันล้านคนซึ่งจะส่งผล ทำให้เกิดความต้องการใช้ทรัพยากรในการพัฒนาความเป็นอยู่ของมนุษย์สูงเพิ่มขึ้นกว่าร้อยละ 80 เทียบกับปี ค.ศ. 2010
- วิฤตของทรัพยากรป่าไม้ จากสถานการณ์การลดลงของพื้นที่ป่าไม้ตั้งแต่อดีตถึงปัจจุบัน ปี พ.ศ. 2516 ประเทศไทยมี พื้นที่ป่าไม้ทั้งหมด 138,566,875 ไร่ หรือร้อยละ 43.21 ปี 2558 ประเทศไทยเหลือพื้นที่ป่าไม้ทั้งหมด 102,240,981.88 ไร่ หรือร้อยละ 31.60 ของพื้นที่ประเทศ (สำนักจัดการที่ดินป่าไม้ กรมป่าไม้ กระทรวงทรัพยากรธรรมชาติและสิ่งแวดล้อม)
- วิฤตที่ดิน ประชาชนมีแนวโน้มในการใช้ที่ดินเพิ่มขึ้น การใช้ที่ดินปราศจากการบำรุงรักษา การบุกรุกพื้นที่ป่าสงวน ปี 2558 ประเทศไทยนำเข้าสารเคมีจากต่างประเทศเพื่อใช้ในภาคเกษตรกรรม อุตสาหกรรม และอื่นๆเช่น ด้านการแพทย์ และการสาธารณสุข 5.49 ล้านตัน
- เมล็ดพันธุ์ดั้งเดิมลดลง เกษตรกรต้องพึ่งพามีล็ดพันธุ์จากภาคอุตสาหกรรมมากขึ้น บุคลากรทางด้านการเกษตรลดลงปีละประมาณ 20% อนาคตการเกษตรไทยจะเป็นอย่างไร แม้ว่ารัฐบาลจะมีนโยบายส่งเสริมที่เป็นลายลักษณ์อักษรแต่ยังไม่มีการปฏิบัติที่ชัดเจน ฐานทรัพยากรชีวภาพถูกปนเปื้อนด้วยยีนที่ไม่พึงปรารถนาด้วยความรู้เกี่ยวกับการตัดแต่งพันธุกรรม (จีเอ็มโอ) ก่อให้เกิดผลกระทบต่อสุขภาพและสิ่งแวดล้อมในระยะยาว
- ขยะมูลฝอยเพิ่มขึ้นทุกปี เป็นผลมาจาก การเพิ่มขึ้นของประชากร การขยายตัวของชุมชนการขยายตัวทางเศรษฐกิจ นำสู่ภัยร้าย ๆ หลายเรื่อง เป็นแหล่งเพาะพันธุ์เชื้อโรค เกิดมลพิษทางอากาศ เกิดมลพิษทางน้ำ เป็นพิษและอันตราย
- ผลกระทบต่อพื้นที่สระใคร
 - นโยบายรัฐ ที่ไม่เหมาะสมกับบริบทพื้นที่ ทำให้วิถีชีวิตเปลี่ยนไป เช่น บางคนไม่กล้าใช้ประโยชน์ป่า บางคนลักลอบใช้ประโยชน์
 - ด้านโครงสร้างพื้นฐาน
 - การเปลี่ยนแปลงที่ดินใช้ประโยชน์ ,เกษตรกรรม, ที่อยู่อาศัย, การเวนคืนที่อยู่อาศัยเพื่อทำถนน
 - ภูมิประเทศทั้งป่าและน้ำ ทางไหลของน้ำที่เปลี่ยนเส้นทาง ส่งผลกระทบ การทำไร่ทำนา



Funded by
the European Union



- การเข้ามาของโรงงานขนาดใหญ่ เช่น โรงไฟฟ้าชีวมวล ใช้วัสดุธรรมชาติ ส่งผลให้การตัดไม้เพิ่มขึ้น
- ปัญหาด้านมลพิษ ส่งผลกับสิ่งแวดล้อม เช่น สารตกค้าง, ฝุ่น PM
- คุณภาพชีวิตที่ลดลง โดยการอพยพคนต่างถิ่น คนภายนอกเข้ามาเพิ่มขึ้น ส่งผลต่อความปลอดภัยในชีวิต, มีปัญหาสุขภาพจิต, เสียงขึ้น, อุบัติเหตุ, กานกินอยู่เปลี่ยนไป, โรคภัยใหม่ๆ, ความเสี่ยงการค้ำมนุษย์, วัฒนธรรม
- ทั้งนี้นโยบายเขตเศรษฐกิจพิเศษ อาจไม่เกิด เพราะไม่มีคนประมุล แต่ยังมีแนวทางการคืนที่ดินป่าให้ชุมชน

วาระที่ 2 เรื่อง แนวคิดการเก็บข้อมูลทำแผนที่เดินดิน โดย อาจารย์พูลสมบัติ นามหล้า ประธานมูลนิธิชุมชนอีสาน/ที่ปรึกษาโครงการ

สรุปสาระ

- ศึกษาชุมชน ด้วยการทำแผนที่เดินดิน เพื่อสำรวจปัญหา และศักยภาพชุมชน
- การศึกษาชุมชนแบบมีส่วนร่วม เป็นการสร้างการมีส่วนร่วมในการสืบค้นความรู้และหาแนวทางการวางแผนทำงานพัฒนา เป็นกระบวนการเรียนรู้เพื่อให้เข้าใจสภาพความเป็นอยู่ของชุมชน
- การศึกษาวิจัยไม่ได้มีวิธีการเดียว แต่มีหลายวิธีการ
- แผนที่ชุมชน ตัดสินใจเลือกจะทำแผนที่ประเภทใด
- แผนที่ทางกายภาพและทางสังคม หรือแผนผังชุมชน (แสดงบริเวณที่อยู่อาศัยในหมู่บ้าน และความสัมพันธ์ใน หมู่บ้าน เป็นต้น)
- แผนที่แสดงทรัพยากรธรรมชาติ (แสดงบริเวณพื้นที่รอบหมู่บ้าน) หรือ แผนที่แสดงพื้นที่ต้นน้ำ ป่าไม้ ไร่นา ฯลฯ
- แผนที่แสดงสถาบันและองค์กรชุมชน เพื่อให้เห็นถึงกลไกและศักยภาพทางสังคม

วาระที่ 3 เรื่อง ลงพื้นที่จัดทำผังระบบนิเวศพื้นที่เมือง

วิธีการ ลงพื้นที่เก็บข้อมูลจริงแล้วนำมาเพิ่มเติมในร่างแผนที่ โดย แกนนำชุมชน นำเอาข้อมูลมาลงในแผนที่เดินดิน หรือปรับปรุงให้สอดคล้องกับข้อมูลที่ได้จากการลงพื้นที่ และให้ข้อเสนอแนะการจัดทำแผนที่เดินดินเพื่อเผชิญกับการเปลี่ยนแปลงสภาพอากาศ โดย อ.พูลสมบัติ นามหล้า วิทยากร/ประธานมูลนิธิชุมชนอีสาน/ที่ปรึกษาโครงการ นำร่องฯ

สรุปสาระ




Funded by
the European Union



- เป้าหมายพื้นที่สระใคร คือ ชุมชนรู้เท่าทันการเปลี่ยนแปลง, นโยบายที่เข้ามา และสามารถร่วมออกแบบการพัฒนา ร่วมกับรัฐได้, พัฒนากลุ่มชุมชน อนุรักษ์ทรัพยากรธรรมชาติ, เกษตรกรรม, การจัดการขยะ อย่างยั่งยืน, ลดผลกระทบในการพัฒนาทุกด้าน เศรษฐกิจ สังคม สิ่งแวดล้อม
- จุดสำคัญในพื้นที่สระใคร
 - 1) ป่าชุมชนโคกสำหรับบ้านไชยา 718 ไร่
 - เป็นป่าต้นน้ำ ใช้ประโยชน์ได้
 - กรมธนารักษ์ยึดไปทำพื้นที่เศรษฐกิจพิเศษ, ชาวบ้านไม่สามารถเข้าถึงการประโยชน์, ป่าไม้โดนทำลาย, พันธุ์ไม้ต้องถูกทำลาย, คนลักลอบตัดไม้, ขยะ สิ่งปฏิกูล น้ำไม่ปลอดภัยต่อการเกษตร) มีการทิ้งขยะก่อสร้าง อิฐ กิน ดิน ปูน กระจก กระเบื้อง
 - 2) ห้วยวังกองลี
 - ไม่มีระบบฝายที่สามารถกักเก็บน้ำ ทำให้น้ำแห้งขอด ไม่สามารถใช้เลี้ยงสัตว์ได้
 - 3) ป่าช้าบ้านไชยา 60 ไร่
 - เป็นป่าชุมชน ชุมชนดูแลรักษา ใช้ประโยชน์ได้จากไม้และหาอาหาร สมุนไพร
 - ประชาชนไม่มีส่วนร่วมในโครงการพัฒนาบางโครงการจากรัฐ
 - 4) สร้างบ้านเรือนขวางทางน้ำเดิม (หน้าบ้าน สอบต.น้ำโศค, นายายทองปาน)
 - มีการถมที่ก่อสร้างบ้านเรือน ขวางทางน้ำ
 - 5) สี่แยกหน้าบ้านแม่กุหลาบ สี่แยกโคกสำหรับ สี่แยกหน้าวัดไชยาประดิษฐ์
 - เป็นสี่แยกมีรถจากหมู่บ้านและรถเส้นหลัก ที่รถวิ่งเร็วเกินกำหนด จุดอับสายตา
 - 6) ปัญหาด้านเกษตร
 - ต้นน้ำ มีขยะ สิ่งปฏิกูล น้ำไม่ปลอดภัยต่อการเกษตร
 - มีนายทุนซื้อที่ปลูกมัน ปลูกอ้อย ปลูกยางพารา ใช้สารเคมีสูง
 - 7) การเลี้ยงหมู (ยายน้อย, ผญบ.สงวนศักดิ์, ป้าจันทร์, ป้าศรี, ยายเทียนทอง, เสกสรร, สายัณ)
 - ปัญหาโรคระบาด กลิ่น สารเคมี แมลงวัน
 - 8) คริวเรือน/พื้นที่นาร่อง
 - แม่กุหลาบ ศูนย์เรียนรู้ เกษตร, จัดการทรัพยากร, อาชีพและรายได้



Funded by
the European Union





Funded by
the European Union



รายงานสรุปการประชุม

การอบรมเชิงปฏิบัติการ“แผนผังภูมินิเวศ”(Ecological Spatial Plan) สู่การพัฒนาจัดการเมืองสำหรับเผชิญ
กับการเปลี่ยนแปลงสภาพอากาศ พื้นที่โคกแมงเงา

วันที่ 7 กันยายน 2566 ณ อาคารศูนย์การเรียนรู้เทคโนโลยีและภาษาอาเซียน

คณะมนุษยศาสตร์และสังคมศาสตร์ มหาวิทยาลัยราชภัฏอุดรธานี (สามพร้าว)

ภายใต้โครงการนำร่อง พัฒนาเมืองแบบร่วมคิด ร่วมทำ บนฐานระบบนิเวศ (พื้นที่โคกแมงเงา)

*_*_*_*_*_*_*_*

วัตถุประสงค์

1. เพื่อพัฒนาศักยภาพการทำแผนผังภูมินิเวศ และพัฒนาแผนผังภูมินิเวศ บนฐานข้อมูลจริง
2. เพื่อนำแผนผังภูมินิเวศไปใช้ในการจัดการเมืองสำหรับเผชิญกับการเปลี่ยนแปลงสภาพอากาศ

ผลที่คาดว่าจะได้รับ

เกิดแผนผังภูมินิเวศ ที่นำไปสู่การพัฒนาจัดการเมืองสำหรับเผชิญกับการเปลี่ยนแปลงสภาพอากาศ

เริ่มประชุมเวลา 09.00 น.

วาระที่ 1 เรื่อง การชี้แจงที่มา ความสำคัญ และทบทวนยุทธศาสตร์โครงการนำร่อง โดย อาจารย์พูลสมบัติ นาม
หล้า ประธานมูลนิธิชุมชนอีสาน/ที่ปรึกษาโครงการ

สรุปสาระ

- ยุทธศาสตร์ : สิทธิในการเข้าถึงพื้นที่เมืองและที่อยู่อาศัย จัดทำโครงการนำร่อง ขอนแก่น
สนทนา : เพื่อการเปลี่ยนแปลงเมืองสู่สิทธิที่อยู่อาศัยที่มั่นคงภายใต้การมีส่วนร่วมออกแบบ
สภาพแวดล้อมและภูมิอากาศของคนทุกคน (Khonkaen Dialogue)
- ยุทธศาสตร์ : การจัดการปกครองเมืองแบบพหุภาคี จัดทำโครงการนำร่อง เมืองเปลี่ยนชุมชน
ชายบ่ : กระบวนการปรับตัวและรับมือการเปลี่ยนแปลงของเมืองแบบพหุผู้กระทำการ
- ยุทธศาสตร์ : การใช้แผนผังภูมินิเวศพัฒนาเมืองบนฐานระบบนิเวศธรรมชาติ จัดทำโครงการนำ
ร่อง พัฒนาเมืองแบบร่วมคิด ร่วมทำ บนฐานระบบนิเวศ

วาระที่ 2 เรื่อง การบรรยายนำในหัวข้อ “การจัดทำแผนผังภูมินิเวศสำหรับการจัดเมืองเพื่อเผชิญกับการ
เปลี่ยนแปลงสภาพอากาศ” โดย ดร.จำเนียร วรรัตน์ชัยพันธ์ ที่ปรึกษาโครงการ SUCCESS

สรุปสาระ



Funded by
the European Union



- แผนผังภูมินิเวศ คือ แผนและผังเพื่อการพัฒนาเมืองและชุมชนบนฐาน “ธรรมชาติสิ่งแวดล้อม” และ “สังคมวัฒนธรรม” ของท้องถิ่น “แผนผังภูมินิเวศ” (ECOLOGICAL SPATIAL PLAN: ESP) เป็นเครื่องมือยุทธศาสตร์ (Strategic Instrument) ที่กำหนดไว้ในยุทธศาสตร์ที่ 5 ของยุทธศาสตร์ชาติ ด้านการสร้างการเติบโตบนคุณภาพชีวิตที่เป็นมิตรต่อสิ่งแวดล้อม เพื่อเป็นแนวทางในการพัฒนาเมือง และชุมชนในลักษณะต่าง ๆ ตามความเหมาะสมของภูมินิเวศ
- ขั้นตอนที่ 1 วิเคราะห์สถานการณ์และศักยภาพท้องถิ่น โดยรวบรวมวิเคราะห์ข้อมูล, แผลงข้อมูลลงแผนที่สะท้อนภูมินิเวศเมือง, วิเคราะห์ศักยภาพเมือง
- ขั้นตอนที่ 2 กำหนดยุทธศาสตร์และแนวทางการพัฒนา โดย ประเด็นยุทธศาสตร์สำคัญ/ แนวทางการดำเนินงาน/ พื้นที่เป้าหมาย/ผู้ได้รับประโยชน์/ภาคยุทธศาสตร์ และภาคีสนับสนุน
- ขั้นตอนที่ 3 พัฒนาแผนงานสู่การปฏิบัติ โดยกำหนดแผนยุทธศาสตร์ และผังพื้นที่ยุทธศาสตร์

วาระที่ 3 เรื่อง นำเสนอแนวทางใช้แผนผังภูมินิเวศสำหรับการจัดเมืองเพื่อเผชิญกับการเปลี่ยนแปลงสภาพอากาศ ให้ข้อเสนอแนะโดย ดร.จำเนียร วรรัตนชัยพันธ์ ที่ปรึกษาโครงการ SUCCESS และทีมวิทยากร

สรุปสาระพื้นที่โคกแมงเงา

1) ข้อท้าทายที่เป็นอุปสรรคที่จะทำให้เรายากที่จะบรรลุวัตถุประสงค์

- ชุมชนไม่มีระเบียบในการจัดการขยะ และทิ้งขยะ
- ขอบความร่วมมือจากชุมชนไม่เป็นไปตามเป้าหมาย
- มีความขัดแย้งในสถานที่ที่จะจัดวางถังขยะ

2) วิธีการแก้ไขและทางเลือก เพื่อให้บรรลุวัตถุประสงค์

- จัดประชุมสมาชิกในชุมชนเพื่อหาแนวทางป้องกันและแก้ไข
- เชิญหน่วยงานภาคีเครือข่ายที่เกี่ยวข้องมาให้คำแนะนำแก่สมาชิกชุมชน
- ให้ความรู้ในเรื่องการจัดการขยะ
- หาสถานที่ที่เหมาะสมในจัดวางถังขยะ ให้สมาชิกชุมชนลงมติ และรับทราบร่วมกัน
- จัดหาป้ายรณรงค์ ในการทิ้งขยะ ให้เป็นเวลา

3) สรุปหน่วยงานที่จะเข้าร่วมโครงการ (เพิ่มเติม)

- รพ.สต มีชัย
- ธนารักษ์พื้นที่หนองคาย
- แขวงทางจังหวัดหนองคาย



Funded by
the European Union



- โยธาและผังเมืองหนองคาย
- ชลประทานหนองคาย
- ผู้ใหญ่บ้าน ม.12 ต.หนองกอมเกาะ

ปิดประชุมเวลา 16.00 น.





Funded by
the European Union





Funded by
the European Union



เอกสารแนบ 2

ผลผลิตที่ได้จากการดำเนิน กิจกรรม

โครงการนำร่อง

“พัฒนาเมืองแบบร่วมคิด ร่วมทำ บนฐานระบบนิเวศ”

(การดำเนินงานวันที่ 1 กุมภาพันธ์ – 30 ตุลาคม พ.ศ. 2566)

หมายเหตุ : ผลผลิตต้องสอดคล้องกับตารางที่ 3



Funded by
the European Union



ตารางสรุปกิจกรรม

โครงการนำร่อง “พัฒนาเมืองแบบร่วมคิด ร่วมทำ บนฐานระบบนิเวศ”

*_*_*_*_*_*

พื้นที่สระใคร

วันที่	กิจกรรม	การดำเนินงาน/กิจกรรม	รายละเอียด – ผู้ดำเนินกิจกรรม	ผลที่ได้
20 กุมภาพันธ์ 2566	2.1 ประชุม คณะทำงาน / คณะกรรมการ ครั้งที่ 1	ประชุมคณะทำงานพื้นที่สระใคร เพื่อเตรียมความพร้อม และสร้างความเข้าใจในการทำงาน ประเด็นดังนี้ 1) ทบทวนรายละเอียดโครงการ ที่มีความสำคัญ วัตถุประสงค์ กลุ่มเป้าหมาย แผนงาน งบประมาณ การแบ่งบทบาทหน้าที่ 2) การออกแบบวิธีการประสานงาน กลุ่มเป้าหมาย ภาคีเครือข่ายต่างในชุมชน 3) วิเคราะห์ข้อจำกัดในการทำงานต่างๆ	จำนวน ชาย4คน หญิง7คน ภาคประชาสังคม10คน หน่วยงานราชการ.....คน ภาคเอกชน/สื่อมวลชน.....คน ภาควิชาการ1คน อื่นๆ.....คน	เกิดกลไกการทำงาน ร่วมกันอย่างมี ประสิทธิภาพ
18 มีนาคม 2566	2.1 ประชุม คณะทำงาน / คณะกรรมการ ครั้งที่ 2	ประชุมคณะทำงานพื้นที่สระใคร เพื่อทบทวนแผนปฏิบัติ งาน และวิเคราะห์ข้อมูลชุมชน ประเด็นดังนี้ 1) ทบทวนทบทวนแผนปฏิบัติงาน และแบ่งบทบาท หน้าที่ 2) การวิเคราะห์ข้อมูลชุมชนมิติต่างๆ ที่อาจได้รับ ผลกระทบจากการเข้าสู่ндыบายเขตพื้นที่เศรษฐกิจ พิเศษ	จำนวน ชาย4คน หญิง7คน ภาคประชาสังคม10คน หน่วยงานราชการ.....คน ภาคเอกชน/สื่อมวลชน.....คน ภาควิชาการ1คน อื่นๆ.....คน	-ได้ข้อมูลชุมชนที่ จำเป็นและเกี่ยวข้อง กับกิจกรรม -คณะทำงานเข้าใจ แผนงาน -เกิดความร่วมมือใน การขับเคลื่อนงาน
21 มิถุนายน 2566	2.3 การวิเคราะห์ผู้มี ส่วนได้ส่วนเสีย	การแสวงหาแนวร่วมในการดำเนินกิจกรรมอนุรักษ์ สิ่งแวดล้อมด้านการเตรียมพร้อมและเพิ่มพูนศักยภาพ ชุมชนต่อการเปลี่ยนแปลงสภาพภูมิอากาศปี 2566	จำนวน ชาย20คน หญิง10คน ภาคประชาสังคม17คน หน่วยงานราชการ9คน	-หน่วยงานราชการ องค์กรชุมชน ตลอดจนชาวบ้านผู้มี



Funded by
the European Union



วันที่	กิจกรรม	การดำเนินงาน/กิจกรรม	รายละเอียด – ผู้ดำเนินกิจกรรม	ผลที่ได้
		<p>ร่วมกับ หน่วยงานราชการ องค์กรชุมชน ตลอดจนชาวบ้านผู้มีส่วนได้เสีย ประเด็นดังนี้</p> <ol style="list-style-type: none"> 1) การนำเสนอความเป็นโครงการ SUCCESS อีสาน 2) การนำเสนอกิจกรรมพื้นที่สระใคร ที่มาความสำคัญ วัตถุประสงค์ กลุ่มเป้าหมาย แผนงาน การมีส่วนร่วม จากหน่วยงานต่างๆและผู้มีส่วนได้ส่วนเสียในพื้นที่ 3) การร่วมหารือ แลกเปลี่ยนแนวทางการขับเคลื่อนงานร่วมกันในพื้นที่ ผ่านกิจกรรมในโครงการฯ 	<p>ภาคเอกชน/สื่อมวลชน.....คน</p> <p>ภาควิชาการ4คน</p> <p>อื่นๆ.....คน</p>	<p>ส่วนได้เสีย มีความเข้าใจภาพรวมโครงการ และมีความร่วมมือกัน</p> <p>-เกิดแนวทางการขับเคลื่อนงานร่วมกัน</p>
5 กันยายน 2566	2.4 อบรมเชิงปฏิบัติการจัดทำแผนผังภูมินิเวศ	<p>การอบรมเชิงปฏิบัติการ“แผนที่เดินดิน” เพื่อให้เกิดการจัดทำข้อมูลชุมชน โดยการใช้เครื่องมือแผนที่เดินดินที่สามารถนำไปสู่การพัฒนาเมืองสำหรับเผชิญการเปลี่ยนแปลงภูมิอากาศ</p> <ol style="list-style-type: none"> 1) การทบทวนสถานการณ์ปัญหา ประเด็นสำคัญในพื้นที่สระใคร ที่นำไปสู่การจัดทำโครงการนำร่อง: พัฒนาเมืองแบบร่วมคิด ร่วมทำ บนฐานระบบนิเวศ และแนวคิดการเก็บข้อมูลทำแผนที่เดินดิน โดย อาจารย์พุลสมบัติ นามหล้า ประธานมูลนิธิชุมชนอีสาน/ที่ปรึกษาโครงการ 2) ลงพื้นที่เก็บข้อมูลจริงแล้วนำมาเพิ่มเติมในร่างแผนที่ โดย แกนนำชุมชน นำเอาข้อมูลมาลงในแผนที่เดินดิน 	<p>จำนวน ชาย12คน หญิง4คน</p> <p>ภาคประชาสังคม 16 คน</p> <p>หน่วยงานราชการ..คน</p> <p>ภาคเอกชน/สื่อมวลชน.....คน</p> <p>ภาควิชาการ..คน</p> <p>อื่นๆ.....คน</p>	<p>เกิดแผนที่เดินดิน ที่นำไปสู่การพัฒนาจัดการเมืองสำหรับเผชิญกับการเปลี่ยนแปลงสภาพอากาศ</p>



Funded by
the European Union



วันที่	กิจกรรม	การดำเนินงาน/กิจกรรม	รายละเอียด - ผู้ดำเนินกิจกรรม	ผลที่ได้
7 กันยายน 2566	2.4 อบรมเชิงปฏิบัติการจัดทำแผนผังภูมินิเวศ	การอบรมเชิงปฏิบัติการ“แผนผังภูมินิเวศ”(Ecological Spatial Plan) สู่การพัฒนาจัดการเมืองสำหรับเผชิญกับการเปลี่ยนแปลงสภาพอากาศ พื้นที่สระใคร 1) การชี้แจงที่มา ความสำคัญ และทบทวนยุทธศาสตร์โครงการนำร่อง โดย อาจารย์พูลสมบัติ นามหล้า ประธานมูลนิธิชุมชนอีสาน/ที่ปรึกษาโครงการ 2) “การจัดทำแผนผังภูมินิเวศสำหรับการจัดเมืองเพื่อเผชิญกับการเปลี่ยนแปลงสภาพอากาศ” โดย ดร.จำเนียร วรรัตน์ชัยพันธ์ ที่ปรึกษาโครงการ SUCCESS 3) นำเสนอแนวทางใช้แผนผังภูมินิเวศสำหรับการจัดเมืองเพื่อเผชิญกับการเปลี่ยนแปลงสภาพอากาศ	จำนวน ชาย3คน หญิง1คน ภาคประชาสังคม 4 คน หน่วยงานราชการ..คน ภาคเอกชน/สื่อมวลชน.....คน ภาควิชาการ..คน อื่นๆ.....คน	เกิดแผนผังภูมินิเวศที่นำไปสู่การพัฒนาจัดการเมืองสำหรับเผชิญกับการเปลี่ยนแปลงสภาพอากาศ

พื้นที่โคกแมงเงา

วันที่	กิจกรรม	การดำเนินงาน/กิจกรรม	รายละเอียด - ผู้ดำเนินกิจกรรม	ผลที่ได้
8 มิถุนายน 2566	2.1 ประชุมคณะทำงาน / คณะกรรมการ ครั้งที่ 1	ประชุมคณะทำงานพื้นที่โคกแมงเงา เพื่อการสร้างความเข้าใจ เตรียมความพร้อมในการทำงาน และการดำเนินโครงการนำร่องในพื้นที่ จัดทำแผนปฏิบัติการดำเนินงานทางโครงการฯ ประเด็นดังนี้ 1) การชี้แจงวัตถุประสงค์การประชุมและโครงการประชาสังคมร่วมแรงเพื่อเปลี่ยนแปลงเมือง	จำนวน ชาย 9 คน หญิง 5 คน ภาคประชาสังคม 9 คน หน่วยงานราชการ 1 คน ภาคเอกชน/สื่อมวลชน.....คน ภาควิชาการ 4 คน อื่นๆ.....คน	เกิดกลไกการทำงานร่วมกันอย่างมีประสิทธิภาพ



Funded by
the European Union



วันที่	กิจกรรม	การดำเนินงาน/กิจกรรม	รายละเอียด - ผู้ดำเนินกิจกรรม	ผลที่ได้
		<p>2) รายละเอียดโครงการนำร่อง:พัฒนาเมืองแบบร่วมคิด ร่วมทำ บนฐานระบบนิเวศ (พื้นที่โคกแมงเงา)</p> <p>3) การหาหรือแนวทางการขับเคลื่อนโครงการนำร่องฯ พื้นที่ และบทบาทผู้มีส่วนเกี่ยวข้อง</p>		
20 มิถุนายน 2566	2.1 ประชุม คณะทำงาน / คณะกรรมการ ครั้งที่ 2	<p>ประชุมคณะทำงานเพื่อชี้แจงโครงการและวิเคราะห์บทบาทผู้มีส่วนร่วมในการขับเคลื่อนงาน ประเด็นดังนี้</p> <p>1) การนำเสนอความเป็นโครงการ SUCCESS อีสาน</p> <p>2) การนำเสนอกิจกรรมพื้นที่โคกแมงเงา ที่มา ความสำคัญ วัตถุประสงค์ กลุ่มเป้าหมาย แผนงาน การมีส่วนร่วมจากหน่วยงานต่างๆและผู้มีส่วนได้ส่วนเสียในพื้นที่</p> <p>3) การร่วมหารือ แลกเปลี่ยนแนวทางการขับเคลื่อนงานร่วมกันในพื้นที่ ผ่านกิจกรรมในโครงการฯ</p>	<p>จำนวน ชาย 8 คน หญิง 10 คน</p> <p>ภาคประชาสังคม 12 คน</p> <p>หน่วยงานราชการ 3 คน</p> <p>ภาคเอกชน/สื่อมวลชน.....คน</p> <p>ภาควิชาการ 3 คน</p> <p>อื่นๆ.....คน</p>	<p>-หน่วยงานที่เกี่ยวข้องตลอดจนชาวบ้านผู้มีส่วนได้เสีย มีความเข้าใจภาพรวมโครงการ และมีความร่วมมือกัน</p> <p>-เกิดแนวทางการขับเคลื่อนงานร่วมกัน</p>
4 กันยายน 2566	2.5 ลงพื้นที่จัดทำแผนผังระบบนิเวศพื้นที่เมือง	<p>การอบรมเชิงปฏิบัติการ“แผนที่เดินดิน” เพื่อให้เกิดการจัดทำข้อมูลชุมชน โดยการใช้เครื่องมือแผนที่เดินดิน ที่สามารถนำไปสู่การพัฒนาเมืองสำหรับเผชิญการเปลี่ยนแปลงภูมิอากาศ</p> <p>1) การทบทวนสถานการณ์ปัญหา ประเด็นสำคัญ ในพื้นที่โคกแมงเงาที่นำไปสู่การจัดทำโครงการนำร่อง:พัฒนาเมืองแบบร่วมคิด ร่วมทำ บนฐานระบบนิเวศ และแนวคิดการเก็บข้อมูลทำแผนที่</p>	<p>จำนวน ชาย5คน หญิง8คน</p> <p>ภาคประชาสังคม 12 คน</p> <p>หน่วยงานราชการ..คน</p> <p>ภาคเอกชน/สื่อมวลชน.....คน</p> <p>ภาควิชาการ1คน</p> <p>อื่นๆ.....คน</p>	<p>เกิดแผนที่เดินดิน ที่นำไปสู่การพัฒนาจัดการเมืองสำหรับเผชิญกับการเปลี่ยนแปลงสภาพอากาศ</p>



Funded by
the European Union



วันที่	กิจกรรม	การดำเนินงาน/กิจกรรม	รายละเอียด - ผู้ดำเนินกิจกรรม	ผลที่ได้
		<p>เดินดิน โดย อาจารย์พูลสมบัติ นามหล้า</p> <p>ประธานมูลนิธิชุมชนอีสาน/ที่ปรึกษาโครงการ</p> <p>2) ลงพื้นที่เก็บข้อมูลจริงแล้วนำมาเพิ่มเติมในร่างแผนที่ โดย แกนนนำชุมชน นำเอาข้อมูลมาลงในแผนที่เดินดิน</p>		
7 กันยายน 2566	2.4 อบรมเชิงปฏิบัติการจัดทำแผนผังภูมินิเวศ	<p>การอบรมเชิงปฏิบัติการ“แผนผังภูมินิเวศ”(Ecological Spatial Plan) สู่การพัฒนาจัดการเมืองสำหรับเผชิญกับการเปลี่ยนแปลงสภาพอากาศ พื้นที่โคกแมงเงา</p> <p>1) การชี้แจงที่มา ความสำคัญ และทบทวนยุทธศาสตร์โครงการนำร่อง โดย อาจารย์พูลสมบัติ นามหล้า ประธานมูลนิธิชุมชนอีสาน/ที่ปรึกษาโครงการ</p> <p>2) “การจัดทำแผนผังภูมินิเวศสำหรับการจัดเมืองเพื่อเผชิญกับการเปลี่ยนแปลงสภาพอากาศ” โดย ดร.จำเนียร วรรัตน์ชัยพันธ์ ที่ปรึกษาโครงการ SUCCESS</p> <p>3) นำเสนอแนวทางใช้แผนผังภูมินิเวศสำหรับการจัดเมืองเพื่อเผชิญกับการเปลี่ยนแปลงสภาพอากาศ</p>	<p>จำนวน ชาย3คน หญิง7คน</p> <p>ภาคประชาสังคม 9 คน</p> <p>หน่วยงานราชการ..คน</p> <p>ภาคเอกชน/สื่อมวลชน.....คน</p> <p>ภาควิชาการ1คน</p> <p>อื่นๆ.....คน</p>	<p>เกิดแผนผังภูมินิเวศที่นำไปสู่การพัฒนาจัดการเมืองสำหรับเผชิญกับการเปลี่ยนแปลงสภาพอากาศ</p>